

แบบสรุปราคางานก่อสร้างทาง
องค์การบริหารส่วนตำบลหนองกบ


วันที่ 17 เดือน มีนาคม พ.ศ. 2565


ชื่อโครงการ ก่อสร้างถนนผิวจราจรแอสฟัลท์ติกคอนกรีต บริเวณซอยบ้านนายล้อ ดอกไม้กุล หมู่ที่ 14 บ้านสวนกล้วย
 เจ้าของโครงการ องค์การบริหารส่วนตำบลหนองกบ
 รหัสสายทาง - ชื่อสายทาง บริเวณซอยบ้านนายล้อ หมู่ที่ 14 บ้านสวนกล้วย ต.หนองกบ อ.บ้านโป่ง
 สถานที่ตั้ง อ. บ้านโป่ง จ. ราชบุรี ระยะทาง 0.272 กม.
 ลักษณะสายทางเดิม ชนิดผิวทาง AC กว้าง 4.00 เมตร
 ชนิดไหล่ทาง กว้าง - เมตร
 ระยะทางดำเนินการก่อสร้าง ฯ 0.272 กม. ผิวทางกว้าง 4.00 เมตร
 ช่วง กม. 0 + 000 ถึง กม. 0 + 272

ที่	รายการ	รวมค่างานก่อสร้าง	หมายเหตุ
1	ค่างานต้นทุนงานทาง	651,209.13	Factor F - เงินล่วงหน้าจ่าย 0.0% - ดอกเบี้ยเงินกู้ 5.0% - เงินประกันผลงานหัก 0.0% - พื้นี่ฝนตกปกติ
สรุป	รวมเป็นค่าก่อสร้าง	651,209.13	
	คิดเป็นเงินค่าก่อสร้างประมาณ (หกแสนห้าหมื่นบาทถ้วน)	650,000.00	

ระยะทางดำเนินการ 0.272 กม.
 เฉลี่ยราคา ตร.ม.ละ 597.43 บาท / ตร.ม.

คณะกรรมการกำหนดราคากลาง

(ลงชื่อ)  ประธานกรรมการฯ
 (นางมาลินี สุวรรณประเสริฐ)
 หัวหน้าสำนักปลัด

(ลงชื่อ)  กรรมการ ฯ
 (นายศิริฎา ศรีชัย)
 นายช่างโยธาชำนาญงาน อบต.ดอนแร่

(ลงชื่อ)  กรรมการ ฯ
 (นายพนม ชันทอง)
 เจ้าพนักงานธุรการ

กรรมการฯ **สำเนาถูกต้อง**


 (นางกัญญาพร ไชยไชย)
 รองปลัดองค์การบริหารส่วนตำบลหนองกบ รักษาการแทน
 ผู้อำนวยการกองช่าง

รายละเอียดการประมาณราคา

รหัสสายทาง -

ชื่อสายทาง บริเวณซอยบ้านนายล้อ หมู่ที่ 14 บ้านสวนกล้วย ต.หนองกบ อ.บ้านโป่ง

สถานที่ตั้ง อ. บ้านโป่ง จ. ราชบุรี

ระยะทางดำเนินการ 0.272 กม.

ที่	รายการ	จำนวน	หน่วย	ราคาวัสดุ-ค่าแรง-ต่อหน่วย			จำนวนเงิน (บาท)	Factor F	ราคากลาง (บาท)		หมายเหตุ
				วัสดุ	ค่าแรง	รวม			ราคาต่อหน่วย	รวม	
1	งานปรับปรุงโครงสร้างทาง										
	1.1 งานฉาบปูนอุดตอ	-	ตร.ม.	-	-	-	-	-	-	-	
	1.2 งานซุดหรือผิวทางและไหล่ทางเดิม ขนทิ้งแล้วบดทับ	1,088	ตร.ม.	-	-	11.36	12,359.68	1.3606	15.45	16,809.60	
	1.3 งานเกลี่ยปรับไหล่ทางเดิมแล้วบดทับ	1,088	ตร.ม.	-	-	10.94	11,902.72	1.3606	14.88	16,189.44	
	1.4 งานปรับดินเดิมแล้วบดทับ	-	ตร.ม.	-	-	-	-	-	-	-	
	1.5 งานปรับดินทางเดิมแล้วบดทับ	-	ตร.ม.	-	-	-	-	-	-	-	
	1.6 งานตัดแต่งชั้นบันได	-	ลบ.ม.	-	-	-	-	-	-	-	
	1.7 งานดินตัด	-	ลบ.ม.	-	-	-	-	-	-	-	
	1.8 งานดินถม (จากการขนส่ง)	-	ลบ.ม.	-	-	-	-	-	-	-	
	1.9 งานวัสดุคัดเลือกบดอัดแน่น	-	ลบ.ม.	-	-	-	-	-	-	-	
	1.10 งานรองพื้นทาง (ลูกรังบดอัดแน่น)	-	ลบ.ม.	-	-	-	-	-	-	-	
	1.11 หินคลุกบดอัดแน่น หนา 15 ซม.	163.00	ลบ.ม.	594.45	112.03	706.48	115,156.24	1.3606	961.23	156,680.49	
	1.12 Skin Patch	-	ตร.ม.	-	-	-	-	-	-	-	
	1.13 Skin Patch (งานฉาบผิว)	-	ตร.ม.	-	-	-	-	-	-	-	
	1.14 Deep Patch	-	ตร.ม.	-	-	-	-	-	-	-	
	1.15 Deep Patch (งานฉาบผิว)	-	ตร.ม.	-	-	-	-	-	-	-	
2	งานผิวทาง										
	2.1 Prime Coat	1,088	ตร.ม.	25.52	7.28	32.80	35,686.40	1.3606	44.62	48,546.56	
	2.2 Tack Coat	-	ตร.ม.	-	-	-	-	-	-	-	
	2.3 Asphaltic Concrete										
	- Asphaltic Concrete (ปูบน Prime Coat)	1,088	ตร.ม.	263.96	15.02	278.98	303,530.24	1.3606	379.58	412,983.04	5 ซม.
	- Asphaltic Concrete (ปูบน Tack Coat)	-	ตร.ม.	-	-	-	-	-	-	-	5 ซม.
	2.4 Para Asphaltic Concrete										
	- Para Asphaltic Concrete (ปูบน Prime Coat)	-	ตร.ม.	-	-	-	-	-	-	-	5 ซม.
	- Para Asphaltic Concrete (ปูบน Tack Coat)	-	ตร.ม.	-	-	-	-	-	-	-	5 ซม.
	2.5 Slurry Seal	-	ตร.ม.	-	-	-	-	-	-	-	
	2.6 Cape Seal	-	ตร.ม.	-	-	-	-	-	-	-	
3	งานผิวไหล่ทาง										
	3.1 Prime Coat	-	ตร.ม.	-	-	-	-	-	-	-	
	3.2 Tack Coat	-	ตร.ม.	-	-	-	-	-	-	-	
	3.3 Asphaltic Concrete										
	- Asphaltic Concrete (ปูบน Prime Coat)	-	ตร.ม.	-	-	-	-	-	-	-	5 ซม.
	- Asphaltic Concrete (ปูบน Tack Coat)	-	ตร.ม.	-	-	-	-	-	-	-	5 ซม.
	3.4 Para Asphaltic Concrete										
	- Para Asphaltic Concrete (ปูบน Prime Coat)	-	ตร.ม.	-	-	-	-	-	-	-	5 ซม.
	- Para Asphaltic Concrete (ปูบน Tack Coat)	-	ตร.ม.	-	-	-	-	-	-	-	5 ซม.
	3.5 Slurry Seal	-	ตร.ม.	-	-	-	-	-	-	-	
	3.6 Cape Seal	-	ตร.ม.	-	-	-	-	-	-	-	
4	งานตีเส้นจราจร										
	4.1 สีเทอร์โมพลาสติก	-	ตร.ม.	-	-	-	-	-	-	-	3 เส้นกว้าง 10 ซม.
	4.2 สี Traffic Paint	-	ตร.ม.	-	-	-	-	-	-	-	
	4.3 Rumble Strips	-	ตร.ม.	-	-	-	-	-	-	-	
	4.4 ทางม้าลาย	-	ตร.ม.	-	-	-	-	-	-	-	
	ยอดยกไป						478,635.28			651,209.13	

สำเนาถูกต้อง

รองปลัดองค์การบริหารส่วนตำบลหนองกบ รักษาการแทน
ผู้อำนวยการกองช่าง

รายละเอียดการประมาณราคา

รหัสสายทาง -

ชื่อสายทาง


0

สถานที่ตั้ง อ. บ้านโป่ง จ. ราชบุรี

ระยะทาง 0.272 กม.

ที่	รายการ	จำนวน	หน่วย	ราคาวัสดุ-ค่าแรง-ต่อหน่วย			จำนวนเงิน (บาท)	Factor F	ราคากลาง (บาท)		หมายเหตุ
				วัสดุ	ค่าแรง	รวม			ราคาต่อหน่วย	รวม	
	ยอดยกมา						478,635.28			651,209.13	
5	งานจราจรสงเคราะห์										
	5.1 งานปรับปรุง										
	5.1.1 หลั๊กแนวโค้ง ค.ส.ถ.	-	หลั๊ก	-	-	-	-	-	-	-	
	5.1.2 หลั๊กกิโลเมตร	-	หลั๊ก	-	-	-	-	-	-	-	
	5.1.3 ป้ายจราจร	-	ชุด	-	-	-	-	-	-	-	
	5.1.4 GUARD RAIL	-	เมตร	-	-	-	-	-	-	-	
	5.2 งานติดตั้ง										
	5.2.1 ป้ายกำหนดน้ำหนักบรรทุก	-	ชุด	-	-	-	-	-	-	-	
	5.2.2 ป้ายจราจรแบบ บ1.	-	ชุด	-	-	-	-	-	-	-	แบบที่ 9
	5.2.3 ป้ายจราจรแบบ บ2.	-	ชุด	-	-	-	-	-	-	-	
	5.2.4 ป้ายจราจร บ3 - บ55	-	ชุด	-	-	-	-	-	-	-	
	5.2.5 ป้ายจราจรแบบ ต1-ต27,ต31-ต56,ต58-ต60,ต75	-	ชุด	-	-	-	-	-	-	-	
	5.2.6 ป้ายจราจร ต28-ต30,ต57,ต62	-	ชุด	-	-	-	-	-	-	-	แบบที่ 9
	5.2.7 ป้ายจราจร ต61	-	ชุด	-	-	-	-	-	-	-	แบบที่ 9
	5.2.8 ป้ายจราจรแบบ ต63,ต66 (2 แผ่นป้ายต่อชุด)	-	ชุด	-	-	-	-	-	-	-	แบบที่ 9
	5.2.9 ป้ายจราจรแบบ ต64,ต67	-	ชุด	-	-	-	-	-	-	-	แบบที่ 9
	5.2.10 ป้ายจราจรแบบ ต65,ต68	-	ชุด	-	-	-	-	-	-	-	แบบที่ 9
	5.2.11 ป้ายจราจรแบบ ต69	-	ชุด	-	-	-	-	-	-	-	แบบที่ 9
	5.2.12 ป้ายจราจรแบบ ต70	-	ชุด	-	-	-	-	-	-	-	แบบที่ 9
	5.2.13 ป้ายจราจรแบบ ต71 - ต73	-	ชุด	-	-	-	-	-	-	-	แบบที่ 9
	5.2.14 ป้ายจราจรแบบ ต74	-	ชุด	-	-	-	-	-	-	-	
	5.2.15 ป้ายจราจรแบบ ต76	-	ชุด	-	-	-	-	-	-	-	
	5.2.16 ป้ายจราจรแบบ ต77	-	ชุด	-	-	-	-	-	-	-	
	5.2.17 ป้ายจราจรแบบ ต78	-	ชุด	-	-	-	-	-	-	-	
	5.2.18 ป้ายจราจรแบบ น1	-	ชุด	-	-	-	-	-	-	-	
	5.2.19 ป้ายจราจรแบบ น2 (1 แผ่นป้าย)	-	ชุด	-	-	-	-	-	-	-	
	5.2.20 ป้ายจราจรแบบ น2 (2 แผ่นป้าย)	-	ชุด	-	-	-	-	-	-	-	
	5.2.21 ป้ายจราจรแบบ น2 (3 แผ่นป้าย)	-	ชุด	-	-	-	-	-	-	-	
	5.2.22 ป้ายจราจรแบบ น3	-	ชุด	-	-	-	-	-	-	-	
	5.2.23 ป้ายจราจรแบบ น4	-	ชุด	-	-	-	-	-	-	-	
	5.2.24 ป้ายจราจรแบบ น5	-	ชุด	-	-	-	-	-	-	-	
	5.2.25 ป้ายจราจรแบบ น6	-	ชุด	-	-	-	-	-	-	-	
	5.2.26 ป้ายจราจรแบบ น7 - น20	-	ชุด	-	-	-	-	-	-	-	
	5.2.27 ป้ายจราจรแบบ บ3-บ55+ต1-ต28,ต31-ต56,ต56-ต60,ต75	-	ชุด	-	-	-	-	-	-	-	
	ยอดยกไป						478,635.28			651,209.13	

สำเนาถูกต้อง



(นางปิณฑุญาพร ไชชีญะ)

รองปลัดองค์การบริหารส่วนตำบลหนองกบ รักษาการแทน
ผู้อำนวยการกองช่าง

รายละเอียดการประมาณราคา

รหัสสายทาง -

ชื่อสายทาง


0

สถานที่ตั้ง อ. บ้านโป่ง จ. ราชบุรี

ระยะทาง 0.272 กม.

ที่	รายการ	จำนวน	หน่วย	ราคาวัสดุ-ค่าแรง-ต่อหน่วย			จำนวนเงิน (บาท)	Factor F	ราคากลาง (บาท)		หมายเหตุ
				วัสดุ	ค่าแรง	รวม			ราคาต่อหน่วย	รวม	
	ยอดยกมา					478,635.28	-	-	651,209.13		
	5.2.28 ป้ายจราจรแบบ บ3-บ55 + ต71-ต73	-	ชุด	-	-	-	-	-	-		
	5.2.29 ป้ายจราจรแบบ	-	ชุด	-	-	-	-	-	-		
	5.2.30 ป้ายจราจรแบบ	-	ชุด	-	-	-	-	-	-		
	5.2.31 ป้ายจราจรแบบ	-	ชุด	-	-	-	-	-	-		
	5.2.32 ป้ายจราจรแบบ	-	ชุด	-	-	-	-	-	-		
	5.2.33 หลักแนวโค้ง ค.ส.ล.	-	หลัก	-	-	-	-	-	-		
	5.2.34 หลักกิโลเมตร	-	หลัก	-	-	-	-	-	-		
	5.2.35 หลักเขตทาง	-	หลัก	-	-	-	-	-	-		
	5.2.36 หลักนำทาง	-	หลัก	-	-	-	-	-	-		
	5.2.37 Guard Rail บริเวณทางโค้งหรือคอสะพาน	-	เมตร	-	-	-	-	-	-		
	5.2.38 Guard Rail บริเวณทางตรง	-	เมตร	-	-	-	-	-	-		
	5.2.39 ตีเส้นทางรถไฟตัดผ่าน	-	แห่ง	-	-	-	-	-	-		
	5.2.40 ติดตั้งปุ่มสะท้อนแสง (2 หน้า)	-	ปุ่ม	-	-	-	-	-	-		
	5.2.41 ติดตั้งสัญญาณไฟกระพริบ	-	แห่ง	-	-	-	-	-	-		
	5.2.42 ปรับปรุงสะพาน คสล	-	แห่ง	-	-	-	-	-	-		
	5.2.44 Timber Barricade	-	เมตร	-	-	-	-	-	-		
	5.2.43 ป้ายจราจรระหว่างการก่อสร้าง	-	ชุด	-	-	-	1.0700	-	-	รูปแบบที่ 2	
	รวม					478,635.28			651,209.13		

สำเนาถูกต้อง



(นางกัญญาพร โชชัยยะ)

รองปลัดองค์การบริหารส่วนตำบลหนองกบ รักษาราชการแทน
ผู้อำนวยการกองช่าง